

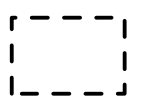



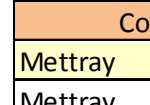


Commune de Saint-Antoine-du-Rocher




-  Élément bâti protégé au titre des monuments historiques
-  Parcelle (parc, bois, terrasse, etc.) protégée au titre des monuments historiques
-  Périmètre de protection existant avant la procédure de PPM
-  Périmètre de Protection Modifié (PPM) soumis à l'enquête publique
-  Périmètre de protection subsistant sur la commune voisine après procédure de modification
-  Site classé à proximité
-  Site inscrit à proximité

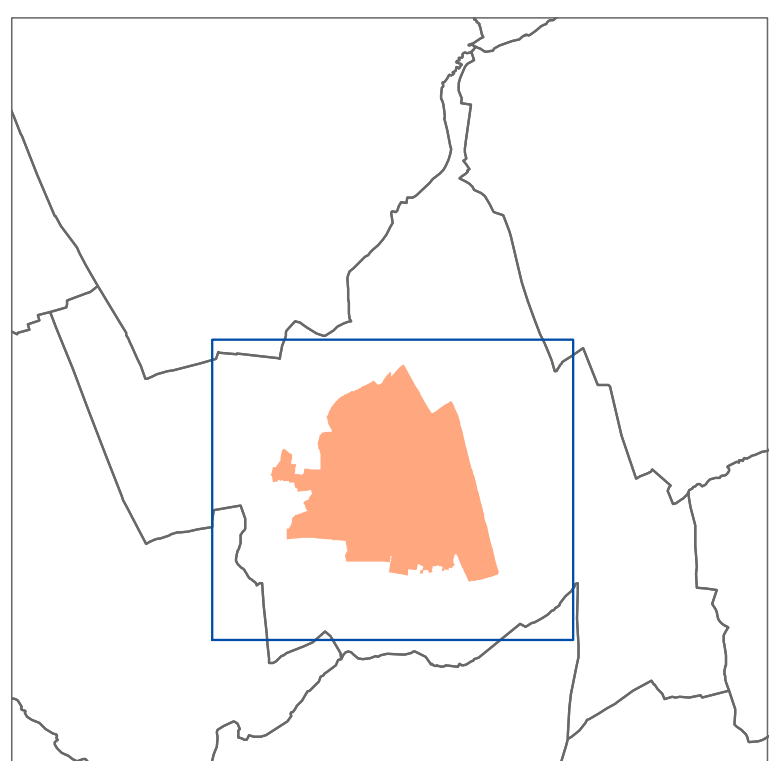
Commune	Protection	Surface en ha
Mettray	PPM	162,38
Mettray	Rayon de 500 m (avant PPM)	218,28

Source : Cadastre © Droits de l'Etat réservés - 2014

Commune de Mettray
Département d'Indre-et-Loire (37)



Perimetre de
Protection
Modifié



Vu pour être annexé à la délibération du Conseil Municipal, en date du [] approbant le projet de Périmètres de Protection Modifiés de:
Château et parc du Petit Bois
Colonie agricole pénitentiaire
sur le territoire de Mettray
présenté par l'Architecte des Bâtiments de France.
Le Maire,

MAÎTRE D'ŒUVRE :

urban ism
1, rue du Prieuré
37140 BOURGUEIL
Tel: 02 47 95 57 06
Fax: 02 47 95 57 16
Mél: contact@urban-ism.fr

MAÎTRE D'OUVRAGE :

RÉPUBLIQUE FRANÇAISE
Département d'Indre-et-Loire
Service territorial de
l'Architecture et du Patrimoine
35 rue de Clocheville
37000 TOURS
Tel: 02 47 31 03 03

ÉCHELLE :
1:2 500
SOURCE :
DGI - Cadastre
Droits réservés - 2014